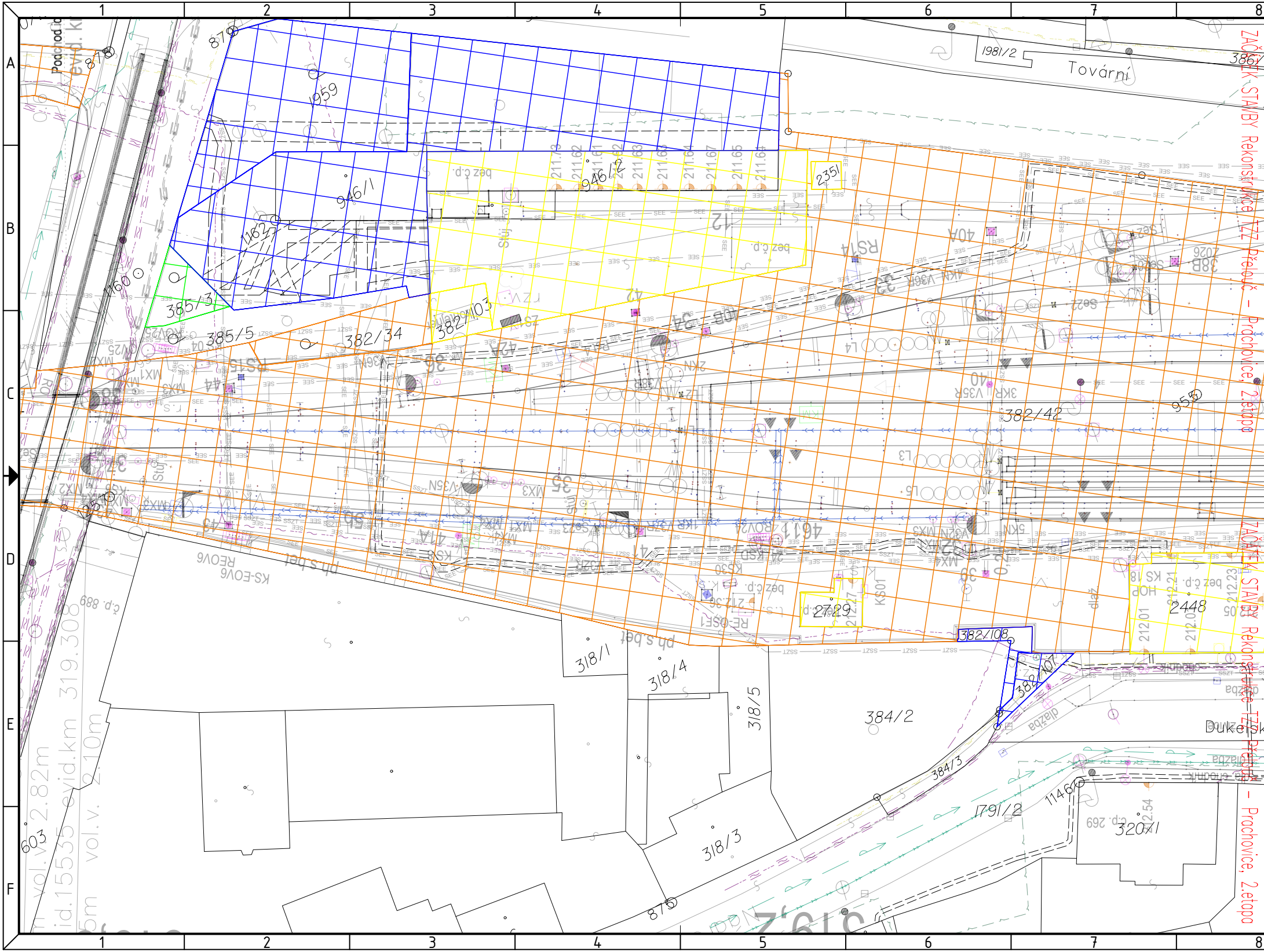
ZAČÁTEK STAVBY Rekonstrukce TZZ Přelouč – Prochovice, 2.etapa
ZAČÁTEK STAVBY Rekonstrukce TZZ Přelouč – Prochovice, 2.etapa
Tovární
Dukelsk
1959
946/1
946/2
1162
1160
385/3
385/5
382/34
382/103
382/42
382/108
382/107
2351
2729
2448
1981/2
386
955
879
878
876
318/1
318/4
318/5
318/3
384/2
384/3
1791/2
1146
320/1
603
bez č.p.
č.p. 889
č.p. 269
40A
38B
RS14
RS15
12
42
36
35
44
32
39
41A
L3
L4
L5
vol.v. 2.82m
id.15535 evid.km 319.308
vol.v. 2.10m
Podchod
evid. km
1
2
3
4
5
6
7
8
A
B
C
D
E
F

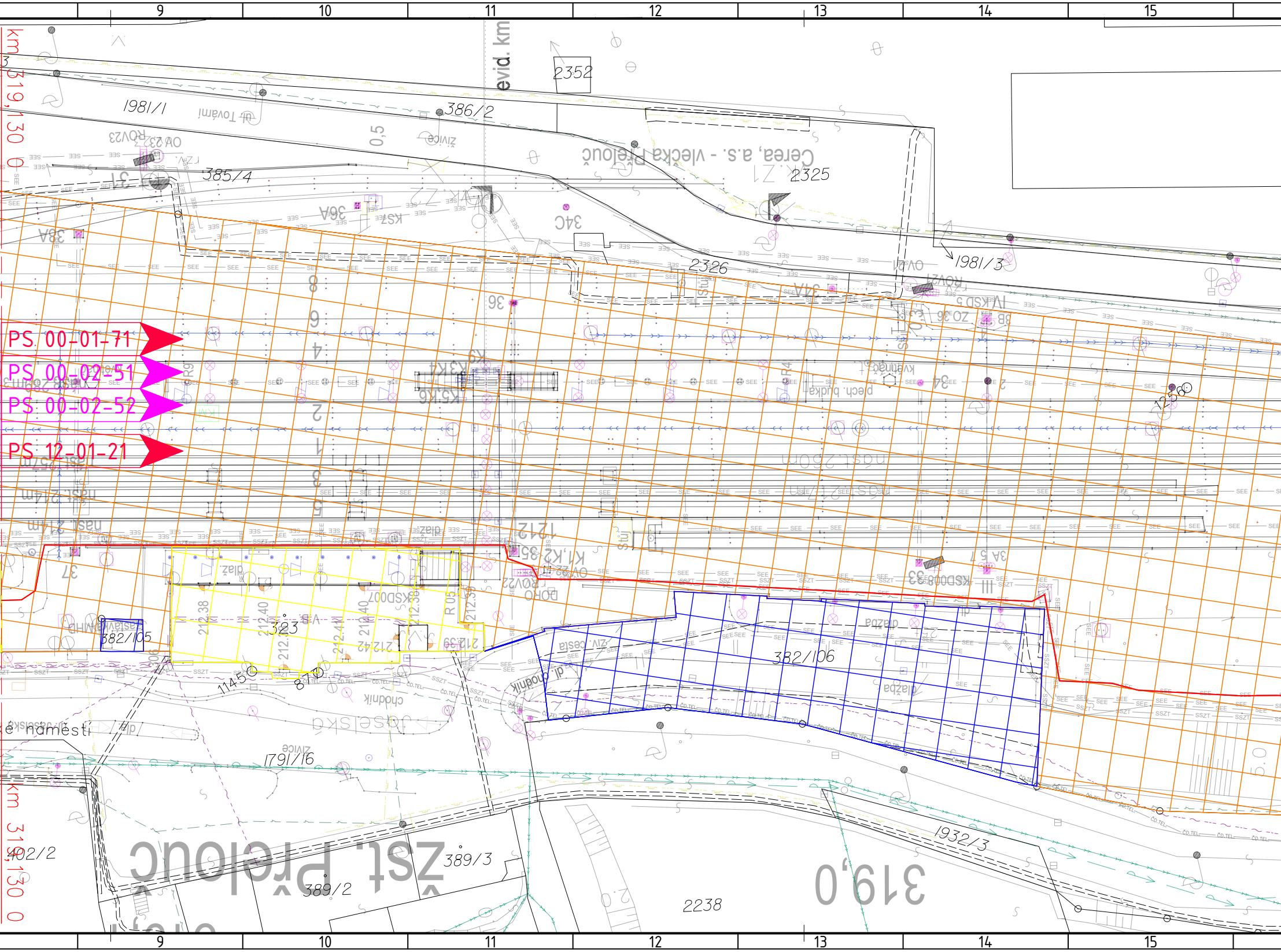
9
10
11
12
13
14
15
km 319,130 0
evid. km
2352
1981/1
ul. Tovární
386/2
385/4
0,5
zeleň
Cerea, a.s. - vlečka Přelouč
2325
34C
2326
1981/3
OV21
ROV23
OV 23
36
36A
38A
KS7
PS 00-01-71
PS 00-02-51
PS 00-02-52
PS 12-01-21
nást. 260m
nást. 214m
plech. budka
kvetináč
1256
K3,K4
K5,K6
K1,K2,35
1212
37
3A 5 7
KSD007
323
382/105
382/106
dlažba
žel. cesta
chodník
1145
87
...é náměstí
1791/16
402/2
389/3
389/2
2238
1932/3
319,0
žst. Přelouč
9
10
11
12
13
14
15

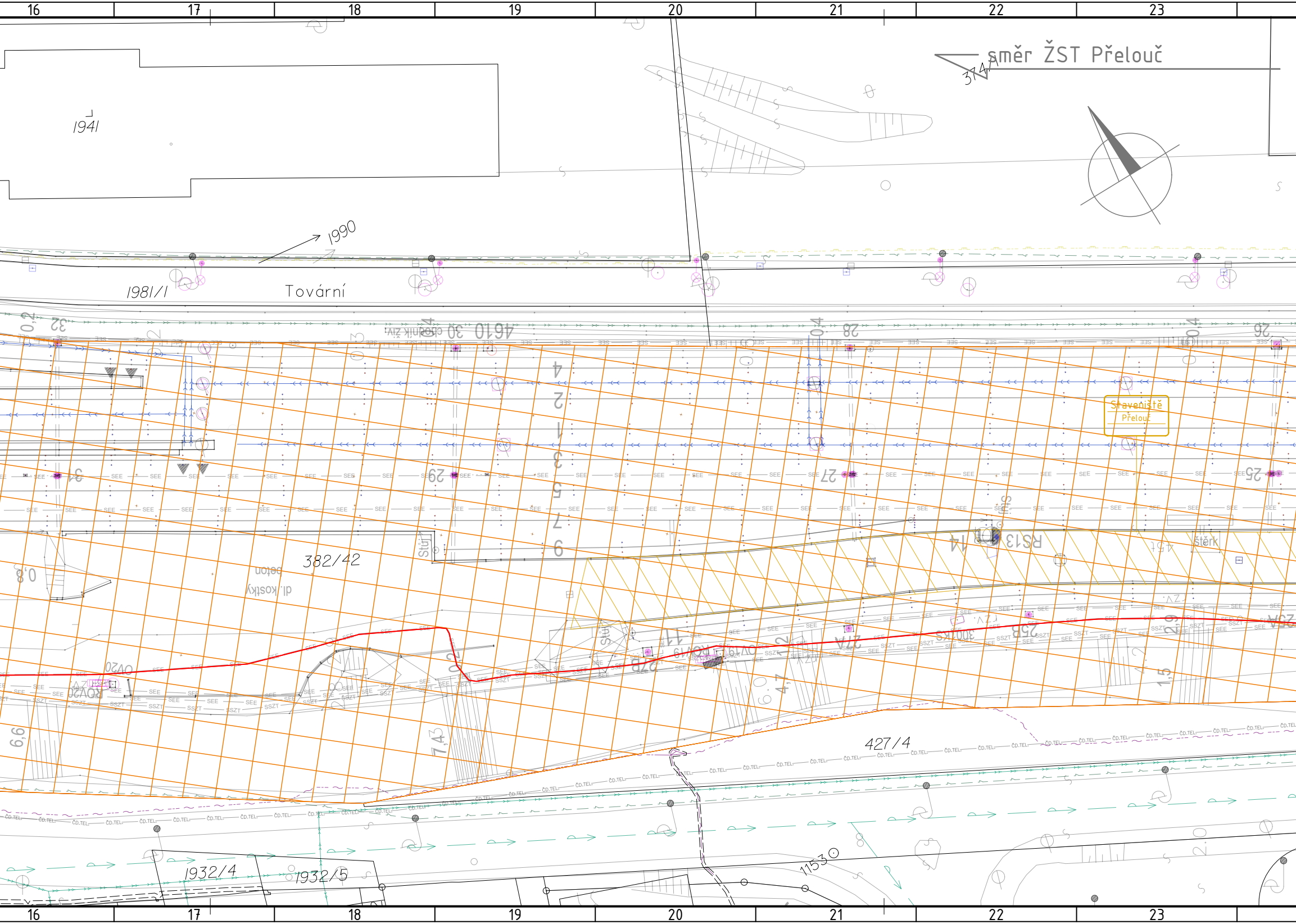
16
17
18
19
20
21
22
23
směr ŽST Přelouč
374/1
1941
1990
1981/1
Tovární
4610
30
chodník živ.
28
26
32
29
27
25
382/42
beton
dl. kostky
Staveniště
Přelouč
štěrk
RS13
14
451
0,8
6,6
7,3
427/4
1932/4
1932/5
1153
SEE
SSZT
ČD.TEL.

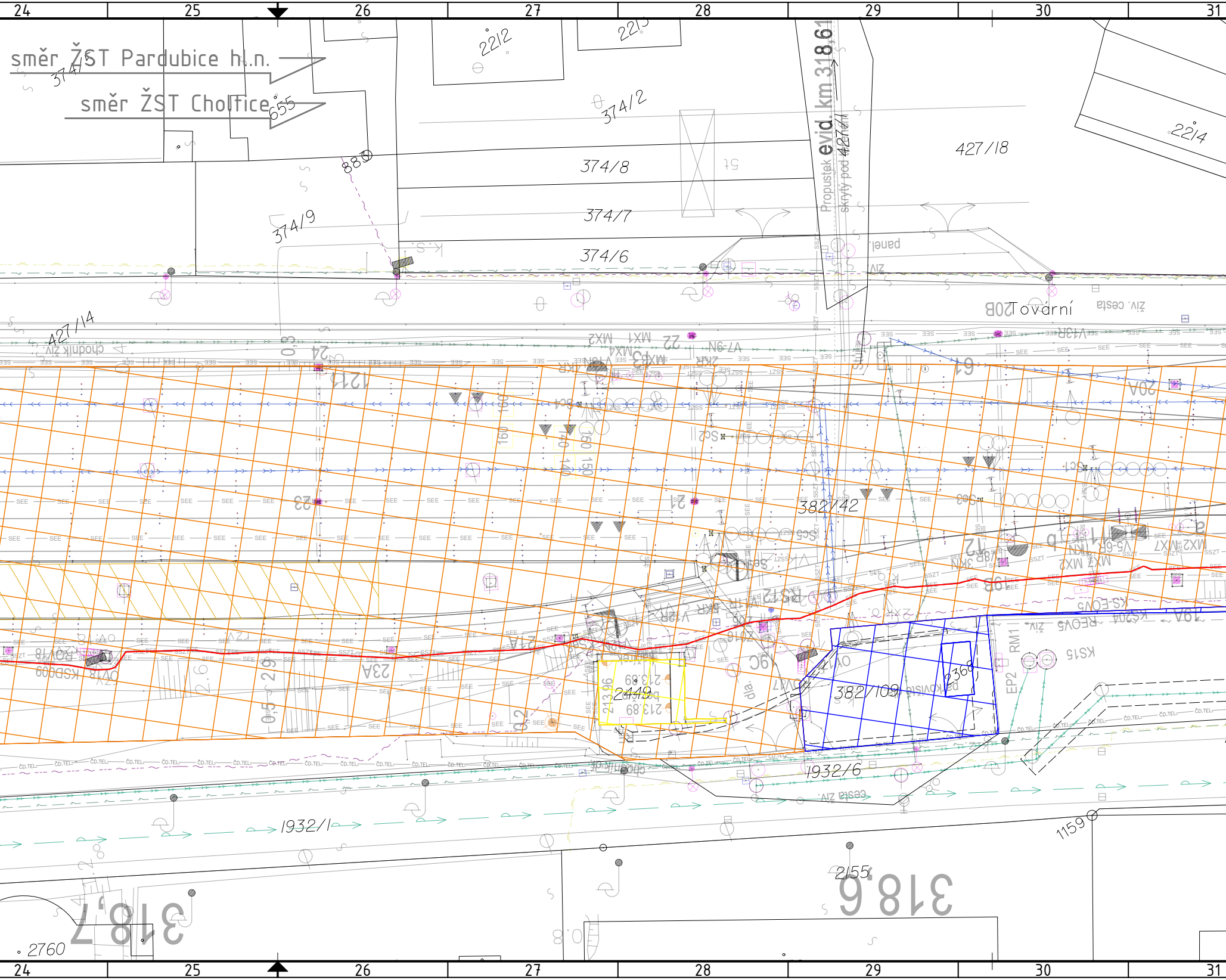
24
25
26
27
28
29
30
31
směr ŽST Pardubice hl.n.
směr ŽST Choltice
374/5
655
880
2212
2215
374/2
374/8
374/7
374/6
374/9
evid. km 318,61
Propustek skrytý pod 427/1
427/18
2214
427/14
chodník živ.
Tovární
20B
živ. cesta
panel
živ.
382/42
382/109
2368
2449
213,96
1932/6
1932/1
1159
2155
318,6
318,7
2760
KS15
RM1
EP2
ČD.TEL.
SEE
SSZT

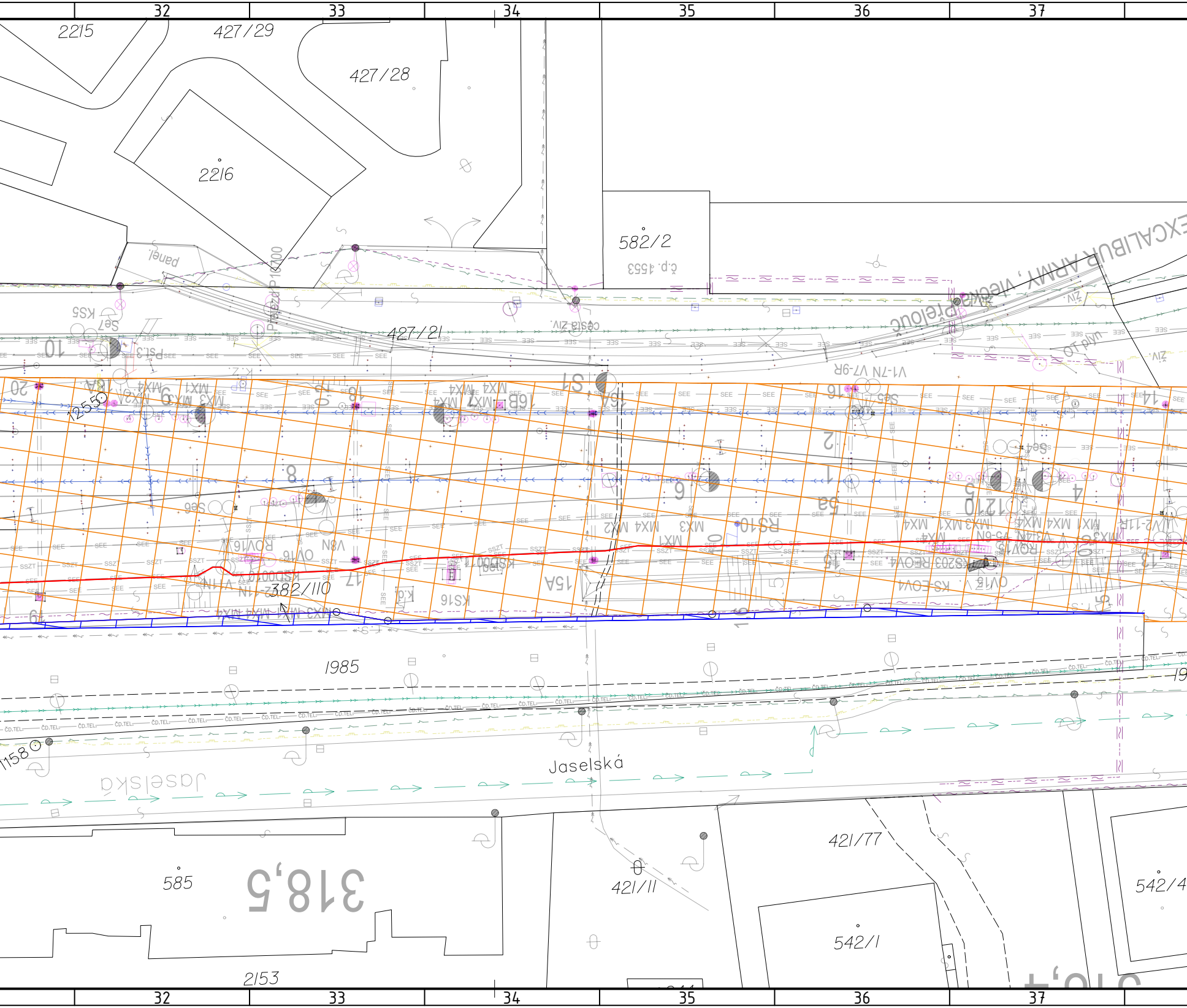
32
33
34
35
36
37
2215
427/29
427/28
2216
582/2
č.p. 1553
427/21
EXCALIBUR ARMY
1255
382/110
1985
Jaselská
1158
585
318,5
2153
421/11
421/77
542/1
542/4

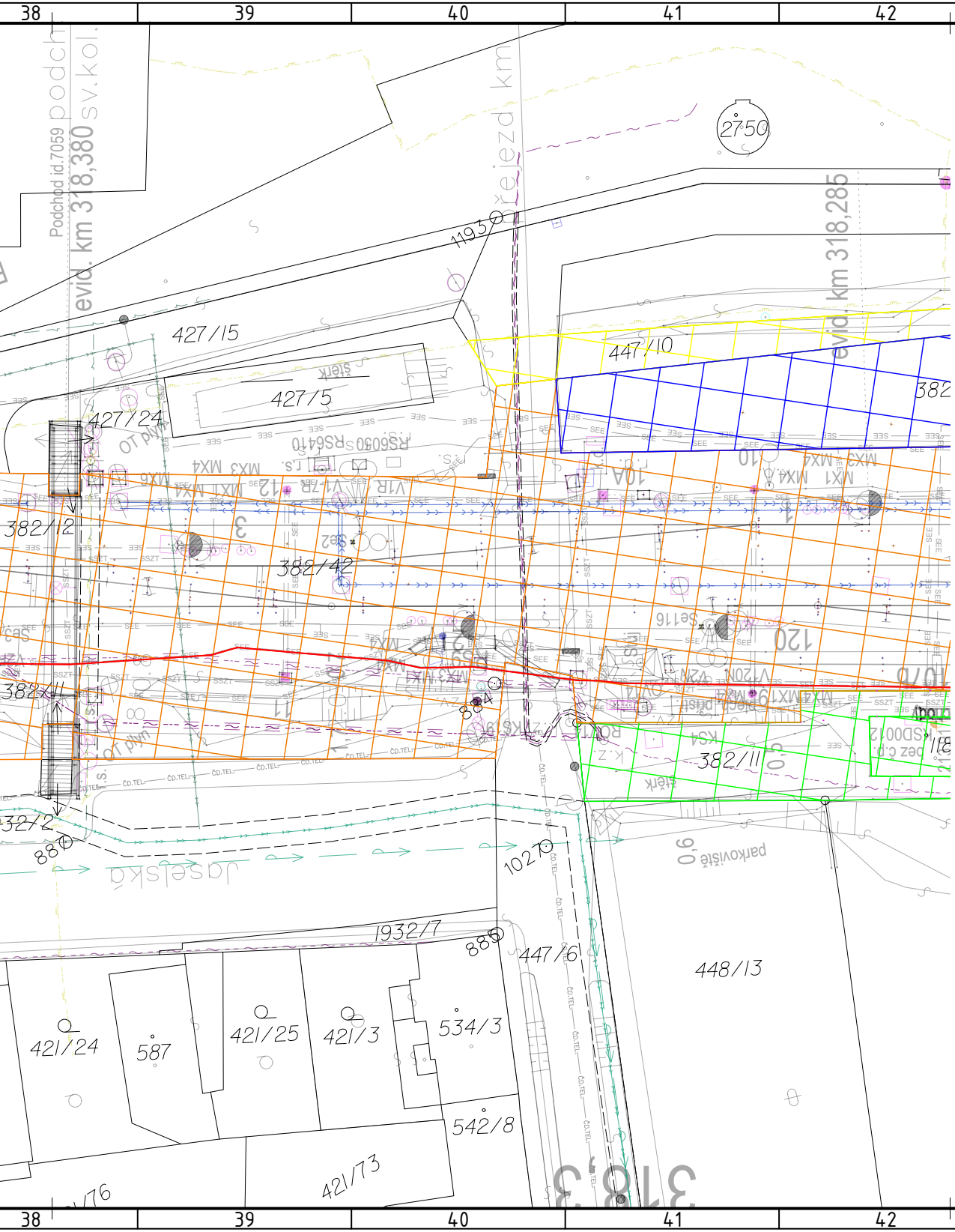
38
39
40
41
42
43
44
45
46
Podchod id.7059 podch
evid. km 318,380 sv.kol.
přejezd km
2750
1193
427/15
427/5
427/24
OT plyn
447/10
382
evid. km 318,285
382/12
382/42
104
120
1070
884
382/11
382/11
šterk
880
3272
Jaselská
1027
parkoviště
0,6
1932/7
885
447/6
448/13
421/24
587
421/25
421/3
534/3
542/8
421/73
318,3

Legenda grafického značení podle profesí:

D.1.1 zabezpečovací zařízení
D.1.2 Dálková a místní kabelizace
D.1.2.6 Informační systém pro cestující
D.1.2.7 Jiná sdělovací zařízení
D.1.2.9 Rádiové systémy

D.2.1.1 Železniční svršek a spodek
D.2.1.1 Železniční svršek a spodek – odvodnění
D.2.1.2 Nástupiště
D.2.1.3 Železniční přejezdy
D.2.1.4 Mosty a propusty
D.2.1.8 Pozemní komunikace
D.2.2 Pozemní stavební objekty
D.2.3 Trakční a energetická zařízení
Demolice/odstranění
Plochy zařízení staveniště a provizorní komunikace

🟩 Zvláště chráněné území
🟥 Ochranné pásmo vodního zdroje
🟦 Záplavové území Q20
🟪 Záplavové území Q100

Legenda grafického značení stávajících inženýrských sítí:

CETIN podzemní
CETIN neprovozované
CETIN nadzemní
CETIN NN a elektropřípojky
ČEZ NADZEMNÍ DO 1 kV
ČEZ PODZEMNÍ DO 1 kV
ČEZ PODZEMNÍ DO 35kV
ČEZ ICT
ČEZ NADZEMNÍ DO 35kV
ČEZ NADZEMNÍ NAD 35kV
PLYN GASNET STL
PLYN GASNET VTL
PLYN Net4GAS VTL
VAK PARDUBICE VODOVOD
VAK Pardubice KANALIZACE
VS Chrudim kanalizace
VS Chrudim mimo provoz
VS Chrudim vodovod
RSM voda
FVE Klenovka – přípojka 35kV–kabel VN
Obec Kostelec u Heřmanova Městce – dešťová kanalizace
Obec Kostelec u Heřmanova Městce – veřejné osvětlení
Správa státních hmotných rezerv–sítě k bezpečnostním kamerám
OSVĚTLENÍ VO – Technické služby města Přelouč
OSVĚTLENÍ VO – Heřmanův Městec
OSVĚTLENÍ VO – Jeníkovice
ZVN
Město Přelouč – dešťová kanalizace
SEE SEE — SEE
SEE SEE — SEE EOV
SEE SEE — SEE NN
SSZT SSZT — SSZT
UPC
ČD.TEL ČD.TEL — ČD TELEMATIKA
Obec Kostelec u Heřmanova Městce – kanalizace (podklady SEE)

Orientační schéma:

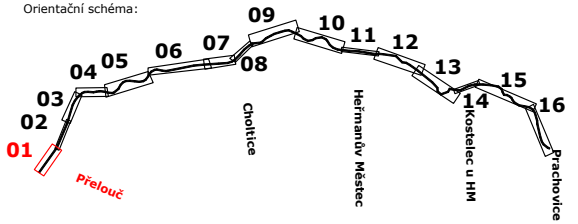
09
10
11
12
07
06
05
04
08
13
15
03
14
16
02
01
Přelouč
Choltice
Heřmanův Městec
Kostelec u HM
Prachovice

Razítko oprávněné osoby:

Podpis: Datum:

Revize:	Datum:	Popis:	Kontroloval:
002	11/2023	PDPS - aktualizovaná, kompletní	Ing. Petr Burda
003	06/2024	PDPS - po připomínkách	Ing. Petr Burda

Stavebník/Investor:	**Správa železnic, státní organizace**
Adresa:	Dlážděná 1003/7, 110 00 Praha 1
Zástupce investora:	Stavební správa východ
Adresa:	Nerudova 1, 779 00 Olomouc

SPRÁVA ŽELEZNIC

Zhotovitel stavby:	**EXPROJEKT s.r.o.**
Adresa:	Heršpická 758/13, 619 00 Brno
Kontakt:	T: +420 466 055 111 E: info@exprojekt.cz
Zhotovitel objektu:	**DRAWINGS s.r.o.**
Adresa:	Opavská 845, 721 00 Ostrava-Svinov
Kontakt:	T: +420 533 312 000 E: info@drawings-ov.cz

EXPROJEKT

DRAWINGS

Hlavní projektant (HIP):	Specialista:	Odpovědný projektant:	Zpracovatel:
Ing. Pavel Odehnal	Ing. Petr Burda	Martin Lipenský, DiS.	Martin Lipenský, DiS.

Název stavby/akce:	**Rekonstrukce TZZ Přelouč - Prachovice**	Označení (S-kód): S621500628 Označení zhotovitele: 2020-202
Název části:	Situační výkresy	Označení části: C.3
Název objektu:		Označení objektu/komplexu:
Název přílohy:	**Koordinační situace**	Číslo přílohy: **01**
Název dílčí části přílohy:	část 1	Paré:

Kraj:	Katastrální území:	TUDU:
Pardubický	Valy nad Labem [776769]	1541 01

Stupeň dokumentace:	Datum zpracování:	Formáty:	Měřítko:
PDPS	30.11.2023	12 x A4	1:500

S-kód:	Stupeň dokumentace:	Část:	Objekt:	Podobjekt:	Příloha:	Revize:
S 6 2 1 5 0 0 6 2 8	_ P D P S	_ C 3 X X X	_ X X X X X X X X	X X X	0 1 X X X X	_ 0 0 3